

Routeboek 130KM (VT)



Alles wat u moet weten over de 2^e
Betuwe 11 Dorpentocht (Groot-Geldermalsen)

Zaterdag 30 mei 2015

Een fietstocht door het westelijke deel van de Betuwe: de fruittuin van Nederland. Gaat door 11 karakteristieke dorpen in gemeente Geldermalsen en voert over dijkjes van rivier de Linge, langs boerenerven, grienden en diverse landgoederen, waaronder 'Marienwaerd'. De 100 km tocht maakt een extra lus door de plaatsen Zoelmond, Asch en Oranjestad Buren, langs rivier de Korne. En door Wadenijen, Ophemert, Varik, Heesselt en Est. Grotendeels langs rivier de Waal. De 130 km gaat ook over Culemborg.

Na afloop van de toertocht organiseert de Stichting Wielerronde Rhenoy vanaf 14.00 uur de jaarlijkse wielervedstrijd voor diverse categorieën.

Start/inschrijven: Dorpshuis de Betuwe Poort,
Korn. Van Wijnenstraat 1, Rhenoy
Geopend tussen 7:30 uur en 18:30 uur
Douchegelegenheid aanwezig
Organisatie: Stichting Wielerronde Rhenoy
Noodnummer: 06-113214519
Website: <http://www.11dorpentocht.nl>

Starttijden: 130km: 8:30 uur – 9:00 uur
100km: 9:00 uur – 9:30 uur
100km Peloton GT: 9:00 uur
50km: 9:30 uur – 10:00 uur

Deelnamekosten: € 6,00 (voor NTFU leden € 4,00)

Tussenstop: Fietscrossvereniging Geldermalsen
Meersteeg 4F Geldermalsen
Geopend tussen 10:00 uur en 13:00 uur



Gedragsregels

Elke deelnemer moet zich aan de verkeersregels houden. Wij vragen daarom als organisatie aandacht voor deze **gedragsregels voor Toerfietzers**, opgesteld door de NTFU.

1. Houd je aan de verkeersregels
2. Houd zichtbaar rekening met anderen in het verkeer
3. Gebruik een fietsbel
4. Geef tijdig aan welke richting je gaat volgen
5. Blijf beleefd tegen andere weggebruikers
6. Rij altijd op het aangegeven fietspad
7. Passeer een fietser of wandelaar op gepaste snelheid
8. Volg aanwijzingen op van politie en/of verkeersregelaars
9. Gooi afval in een afvalbak
10. Gebruik je kop, helm op!

De verschillende routes zijn allen uitgezet middels dezelfde route pijltjes. Volg deze gele bordjes om op het juiste spoor te blijven.



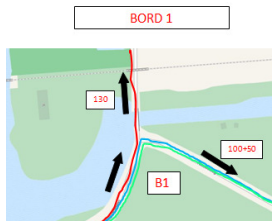
Rustpunt

De tussenstop wordt georganiseerd bij Fietscrossvereniging Geldermalsen, aan de Meersteeg 4F. Deze locatie is geopend tussen 10.00uur en 13:00 uur en op vertoon van uw polsbandje krijgt u kosteloos een kopje koffie / thee. Tegen betaling van € 2,- kunt u appelgebak kopen.

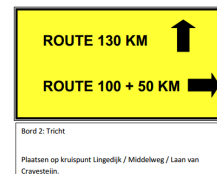
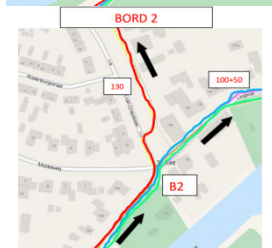


Routesplitsingen


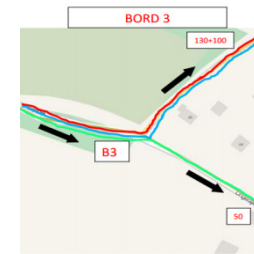
In de route zijn 4 routesplitsingen opgenomen.



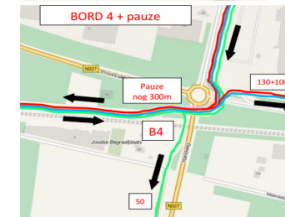
Bord 1: Leersbro.
Plaatsen op T-splitsing Acauouweveg / Nieuwsteeg, bij waterschapsgemaal



Bord 2: Tricht
Plaatsen op kruispunt Lingedijk / Middeweg / Laan van Crayesteijn.

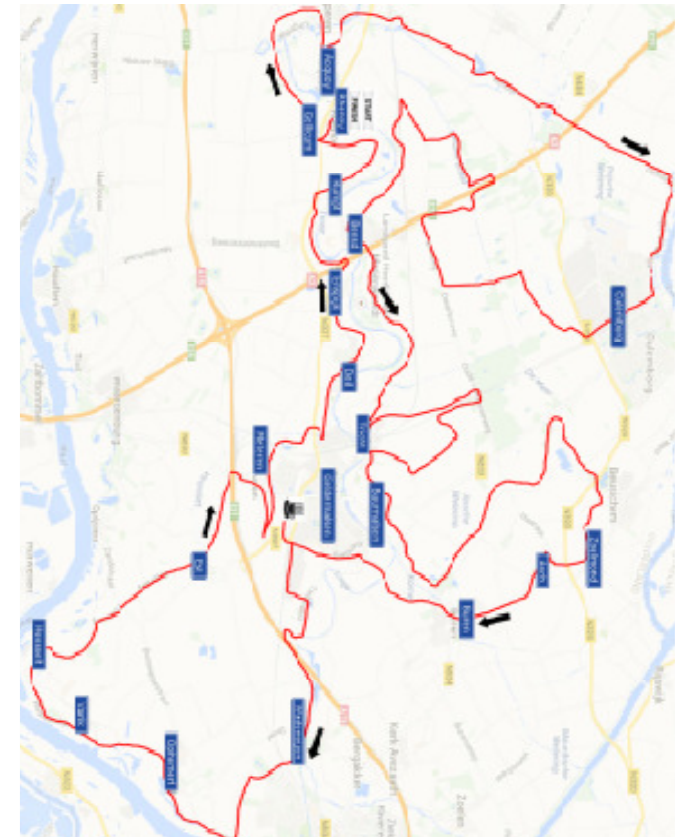


Bord 3: Buurmalsen
Plaatsen op T-splitsing begreepkens Lingedijk / Spilbesse.



Bord 4: Geldermalsen
Plaatsen op T-splitsing Meersteeg / Randweg.

U bevindt zich na de routesplitsing op de juiste route als de gele pijltjes weer zichtbaar zijn en een pamflet met de herhaling van de door u gereden afstand.



1.	Vertek in zuidelijke richting op Kornelis van Wijnenstraat	0,0 km	42.	Flauwe bocht naar rechts richting Lingedijk, fietspad op	45,9 km
2.	Rechtsaf naar de Rhenoyseweg		43.	LET OP ROUTESPLITTING RECHTDOR VOOR 130KM ROUTE	48,1 km
3.	Rechtsaf richting Dorpsstraat		44.	Rechtsaf naar Bultstraat	48,2 km
4.	Linksaf naar de Rhenoyseweg		45.	Links en direct rechts naar Laan van Crayestein	48,4 km
5.	Rechtsaf naar de Lingedijk, LET OP GEVAARLIJKE KRUISING		46.	Laan van Crayestein gaat over in Langstraat	49,0 km
6.	GELUCUM	1,0 km	47.	Langstraat gaat over in Broeksteeg	49,4 km
7.	Flauwe bocht naar rechts om op de Lingedijk te blijven		48.	Rechtsaf naar Oude Hoevenseweg	51,4 km
8.	Rechtsaf naar de Nieuwe Zuidringedijk	5,0 km	49.	Over spoorweg rechtsaf naar Broeksteeg	51,6 km
9.	Weg vervolgen naar Meerijk		50.	Broeksteeg gaat over in Ganzepanweg	55,1 km
10.	Rechtsaf naar de Kerkweg	5,3 km	51.	Rechtsaf naar Meersteeg	56,5 km
11.	Rechtsaf naar de Achterweg	5,3 km	52.	Weg vervolgen bocht linksaf naar Twee Morgen	56,8 km
12.	Linksaf naar de Pr. Beatrixstraat	6,5 km	53.	Linksaf naar Lingedijk	57,4 km
13.	Linksaf naar de Hugenstraat	6,9 km	54.	LET OP ROUTESPLITTING LINKSAF VOOR 100KM + 130KM ROUTE	57,4 km
14.	Weg vervolgen naar Meerijk	8,1 km	55.	Linksaf naar Sjiksepad richting De Sjik	57,4 km
15.	Rechtsaf naar de Acqvoysweg	8,8 km	56.	Weg vervolgen naar Groeneweg	58,2 km
16.	Rechtsaf naar de Acqvoysweg	8,8 km	57.	Rechtsaf naar de Brink	58,2 km
17.	LET OP ROUTESPLITTING RECHTDOR VOOR 130KM ROUTE	9,3 km	58.	Kruising Rijksstraatweg overstek en LET OP GEVAARLIJKE KRUISING	59,0 km
18.	Dierdijk 9,5 km rechtdoor volgen	12,3 km	59.	Rechtdoor Kloofmond	59,0 km
19.	Rechts op T-splitsing Golberdin gerdijk op	18,5 km	60.	Linksaf naar de Burensdijk	59,0 km
20.	Rechts Otto van Reesweg op	21,5 km	61.	Weg vervolgen naar Komedijk	59,0 km
21.	Kruispunt rechtdoor LET OP GEVAARLIJKE OVERSTEK		62.	Linksaf naar de Hemmsdijk	61,4 km
22.	Rotonde rechtdoor, Otto van Reesweg gaat over in Parallelweg		63.	Rechtsaf om op de Hemmsdijk te blijven	61,4 km
23.	Linksaf naar de Oude Waag	26,5 km	64.	Linksaf om op de Hemmsdijk te blijven	61,4 km
24.	Rechtsaf naar Banweg	28,8 km	65.	Rechtsaf naar de Beusichemse Broeksteeg	66,9 km
25.	Rechtsaf naar Katjildeweg	30,4 km	66.	Weg vervolgen naar De Bojes	66,9 km
26.	Linksaf naar Bussterweg, ecoduct volgen, gaat weer over in Bussterweg	31,9 km	67.	Rechtsaf naar de Heuvel	68,3 km
27.	Linksaf naar Beschuitse	34,6 km	68.	Scherp rechtsaf naar de Gaanssteeg	69,9 km
28.	Linksaf naar Beschuitse	34,6 km	69.	Rechtsaf naar de Koningsweg	70,4 km
29.	Rechtsaf naar Tenweg	35,4 km	70.	Weg vervolgen naar Appeldijk	70,4 km
30.	Linksaf naar Parallelweg, samenkomst met andere routes	36,8 km	71.	Weg vervolgen naar Molenweg	71,1 km
31.	Linksaf naar Lingedijk	37,7 km	72.	Rechtsaf naar de Beemdstraat	71,1 km
32.	Weg vervolgen naar Lingedijk		73.	Rechtsaf naar de Haardijk	72,8 km
33.	Rechtsaf om op de Lingedijk te blijven		74.	Linksaf naar de Achterstraat	72,8 km
34.	Weg vervolgen naar Doctor A. Kuyperweg	39,0 km	75.	Achterstraat volgen	75,0 km
35.	Links naar Veerweg, rechts naar Achterstraat	40,8 km	76.	Fietspad langs Culemborgseweg/NS 34 volgen	75,0 km
36.	Links Slotstraat, rechts naar de Havendijk	41,3 km	77.	BURN	75,0 km
37.	Weg vervolgen naar Norderdijk		78.	Ga rechtdoor over de rotonde	77,1 km
38.	Rechtsaf om op de Notendijk te blijven	41,8 km	79.	Culemborgseweg gaat over in Dreef	79,1 km
39.	Flauwe bocht naar links naar de Zeedreef	42,9 km	80.	Rechtsaf naar de Erichemsekade	79,1 km
40.	Weg vervolgen naar Kloostersteeg		81.	GELDERMAALSEN	79,4 km
41.	Ga rechtdoor op Appeldijk	43,7 km	82.	Weg vervolgen Erichemsekade gaat over in Pr. Julianaweg	80,4 km
42.	LET OP PAALTJES EN BLOEDMBAKKEN OP DE WEG	44,8 km	83.	Linksaf naar Randweg	80,4 km
43.	TRACHT	45,9 km	84.	Fietspad volgen langs Randweg	80,6 km
44.			85.	Ga rechtdoor op de rotonde naar Randweg	81,3 km
45.			86.	Ga rechtdoor op de rotonde naar Randweg	82,0 km
46.			87.	Rechtsaf naar de Meersteeg	82,3 km
47.			88.	Over rotonde rechtdoor	83,0 km
48.			89.	Op rotonde 2e afslag rechts fietspad langs Provincialeweg oost	83,9 km
49.			90.	Linksaf naar de Zeekade	83,9 km
50.			91.	Rechtsaf naar de Tielweg	85,9 km
51.			92.	Onder vaduct door van A15 (bij verkeerslichten)	85,9 km
52.			93.	Weg vervolgen naar Overlaat	131,7 km
53.			94.		
54.	Rechtsaf naar de Lingedijk		95.	Rechtsaf naar de Groenestraat	89,1 km
55.	Weg vervolgen naar Bredestraat		96.	Weg vervolgen naar Bredestraat	90,7 km
56.	Rechtsaf naar de Waalbandijk		97.	Rechtsaf naar de Waalbandijk	92,3 km
57.			98.	OPHEMERT	92,9 km
58.			99.	VARIK	97,9 km
59.			100.	HESSLET	100,9 km
60.	Weg 11 km rechtdoor blijven vervolgen op Waalbandijk		101.		100,9 km
61.	Op rotonde rechtdoor om op de Esterweg te blijven	103,9 km	102.	Schuin linksaf naar de Molensstraat	105,9 km
62.	Rechtsaf naar de Esterweg	105,7 km	103.	Weg vervolgen naar Mark	105,9 km
63.			104.	Rechtsaf naar de Rijksstraatweg, over vaduct van A15	108,4 km
64.			105.	Ga verder op de Rijksstraatweg	109,6 km
65.			106.	METEREN	109,6 km
66.			107.	Rechtsaf naar de Blankertseweg	109,6 km
67.			108.	Linksaf naar de Plettenburglaan	111,2 km
68.			109.	Linksaf naar Noorderhof	111,4 km
69.			110.	Rechtsaf naar de Bredestraat	111,4 km
70.			111.	Na spoorovergang rechtsaf naar de Burg. Roozeveld van der Venlaan	113,8 km
71.			112.	Linksaf naar de Oudenhof	114,4 km
72.			113.	Bij de rotonde rechtdoor naar Watermolenweg	115,0 km
73.			114.	Rechtsaf naar de Turneweg	115,1 km
74.			115.	Linksaf naar de Burgemeester Roozeveld van der Venlaan	115,2 km
75.			116.	Rechtsaf naar de Deilseweg (bij statio Geldermalsen)	115,8 km
76.			117.	Linksaf naar de Het Oostenlind	115,8 km
77.			118.	Weg vervolgen naar Deilsewijk	117,8 km
78.			119.	Deilsewijk draait iets naar links en wordt Kroonweg	118,6 km
79.			120.	Rechtsaf naar de Koningsweg	118,7 km
80.			121.	Weg vervolgen naar Appeldijk	119,9 km
81.			122.	Weg vervolgen naar Molenweg	119,9 km
82.			123.	Rechtsaf naar de Beemdstraat	120,0 km
83.			124.	Weg vervolgen naar Bee md	121,1 km
84.			125.	Scherpe bocht naar links om op de Dorpsstraat te blijven	121,1 km
85.			126.	Flauwe bocht naar rechts naar de Dorpsstraat	121,9 km
86.			127.	Bij vaduct A2 rechts aanhouden, onder snelweg A2 door	121,9 km
87.			128.	Weg vervolgen naar Lepelstraat	121,9 km
88.			129.	Flauwe bocht naar links naar de Kampsewijk	122,9 km
89.			130.	Linksaf om op de Kampsewijk te blijven	122,9 km
90.			131.	Weg vervolgen naar Potdiedijk	122,9 km
91.			132.	LET OP GEVAARLIJKE OVERSTEK	124,8 km
92.			133.	Weg vervolgen naar Potdiedijk	124,8 km
93.			134.	RUNNPT	124,8 km
94.			135.	Weg vervolgen schuin rechtsaf naar Middenstraat	125,0 km
95.			136.	Rechtsaf naar Dorpsdijk	125,0 km
96.			137.	Rechtsaf naar de Dorpsstraat	125,9 km
97.			138.	U komt terecht op het parcours van de wielronde	128,5 km
98.			139.	Rechtsaf naar de Provincialeweg West/Rhenoyseweg	128,7 km
99.			140.	Rechtsaf naar de Dorpsstraat	128,7 km
100.			141.	Weg vervolgen naar Lingedijk	128,7 km
101.			142.	Linksaf om op de Dorpsstraat te blijven	128,7 km
102.			143.	Na 300m bereikt u de finish	130,7 km
103.			144.		131,7 km