

Routeboek 100KM (VT/GT)



Alles wat u moet weten over de 2^e Betuwe 11 Dorpentocht (Groot-Geldermalsen)

Zaterdag 30 mei 2015

Een fietstocht door het westelijke deel van de Betuwe: de fruittuin van Nederland. Gaat door 11 karakteristieke dorpen in gemeente Geldermalsen en voert over dijkjes van rivier de Linge, langs boerenerven, grienden en diverse landgoederen, waaronder 'Marienwaardt'. De 100 km tocht maakt een extra lus door de plaatsen Zoelmond, Asch en Oranjestad Buren, langs rivier de Korne. En door Wadenoijen, Ophemert, Varik, Heesselt en Est. Grotendeels langs rivier de Waal. De 130 km gaat ook over Culemborg.

Na afloop van de toertocht organiseert de Stichting Wielerronde Rhenoy vanaf 14.00 uur de jaarlijkse wielervedstrijd voor diverse categorieën.

Start/inschrijven: Dorpshuis de Betuwe Poort, Korn. Van Wijnenstraat 1, Rhenoy
Geopend tussen 7:30 uur en 18:30 uur
Douchegelegenheid aanwezig
Organisatie: Stichting Wielerronde Rhenoy
Noodnummer: 06-113214519
Website: <http://www.11dorpentocht.nl>

Starttijden: 130km: 8:30 uur – 9:00 uur
100km: 9:00 uur – 9:30 uur
100km Peloton GT: 9:00 uur
50km: 9:30 uur – 10:00 uur
Deelnamekosten: € 6,00 (voor NTFU leden € 4,00)

Tussenstop: Fietscrossvereniging Geldermalsen
Meersteeg 4F Geldermalsen
Geopend tussen 10:00 uur en 13:00 uur



Gedragsregels

Elke deelnemer moet zich aan de verkeersregels houden. Wij vragen daarom als organisatie aandacht voor deze gedragsregels voor Toerfietzers, opgesteld door de NTFU.

1. Houd je aan de verkeersregels
2. Houd zichtbaar rekening met anderen in het verkeer
3. Gebruik een fietsbel
4. Geef tijdig aan welke richting je gaat volgen
5. Blijf beleefd tegen andere weggebruikers
6. Rij altijd op het aangegeven fietspad
7. Passeer een fietser of wandelaar op gepaste snelheid
8. Volg aanwijzingen op van politie en/of verkeersregelaars
9. Gooi afval in een afvalbak
10. Gebruik je kop, helm op!

De verschillende routes zijn allen uitgezet middels dezelfde route pijltjes. Volg deze gele bordjes om op het juiste spoor te blijven.



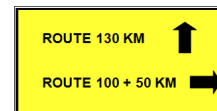
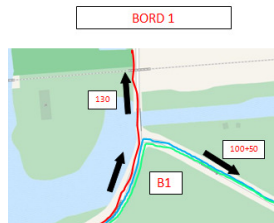
Rustpunt

De tussenstop wordt georganiseerd bij Fietscrossvereniging Geldermalsen, aan de Meersteeg 4F. Deze locatie is geopend tussen 10.00uur en 13:00 uur en op vertoon van uw polsbandje krijgt u kosteloos een kopje koffie / thee. Tegen betaling van € 2,- kunt u appelgebak kopen.

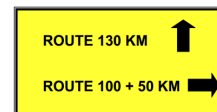
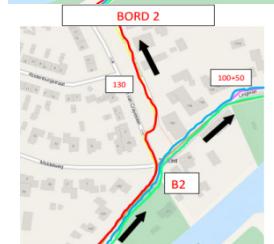


Routesplitsingen

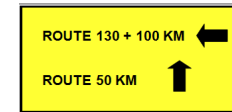
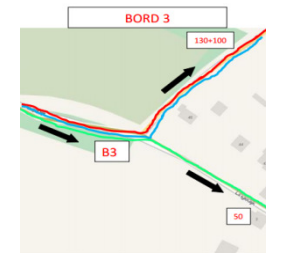
In de route zijn 4 routesplitsingen opgenomen.



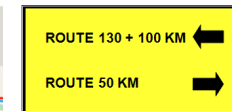
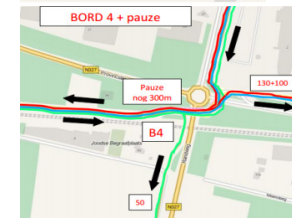
Bord 1: Leersbro
Plaatsen op T-splitsing Accuwoesweg/Nieuwiteeg, bij waterschapsgemaal



Bord 2: Tricht
Plaatsen op kruispunt Lingedijk / Middelweg / Laan van Crayesteijn.

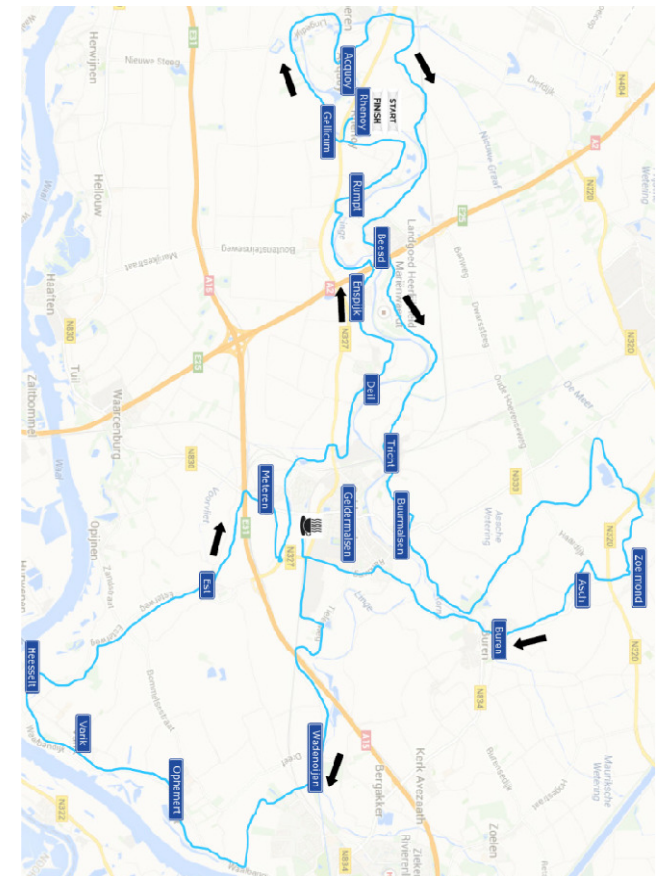


Bord 3: Buurmalsen
Plaatsen op T-splitsing begraafplaats Lingedijk / Spilbesseid.



Bord 4: Geldermalsen
Plaatsen op T-splitsing Meersteeg / Randweg.

U bevindt zich na de routesplitsing op de juiste route als de gele pijltjes weer zichtbaar zijn en een pamflet met de herhaling van de door u gereden afstand.



98,8 km
97,8 km
95,6 km
95,8 km
95,5 km
94,4 km
93,0 km
92,1 km
91,9 km
91,0 km
90,0 km
89,0 km
88,2 km
87,1 km
87,0 km
85,8 km
85,7 km
82,9 km
82,8 km
82,3 km
82,2 km
82,1 km
81,5 km
80,9 km
79,6 km
79,5 km
78,3 km
76,7 km
75,5 km
73,0 km
72,8 km
71,0 km
70,0 km
68,0 km
65,0 km

1.	→	Vertræk in zuidelijke richting op Kornelis van Wijnenstraat
2.	→	Linksaf naar de Rhenoyseweg
3.	→	Rechtsaf richting Dorpsstraat
4.	→	Linksaf naar de Rhenoyseweg
5.	→	Rechtsaf naar de Lingedijk, LET OP GEVAARLIJKE KRUISSING
6.	→	Linksaf om op de Lingedijk te blijven
7.	↘	Flauwe bocht naar rechts om op de Lingedijk te blijven
8.	→	Rechtsaf naar de Nieuwe Zuiderdijkingdijk
9.	→	Weg vervolgen naar Meerwijk
10.	→	Rechtsaf naar de Kerkweg
11.	→	ACQUOY Ga rechtdoor op Achterweg
12.	→	Linksaf naar de Pr. Beatrixstraat
13.	→	Linksaf naar de Hugenstraat
14.	→	Weg vervolgen naar Meerwijk
15.	→	Rechtsaf naar de Acquoyseweg
16.	→	Onder viaduct N833 door, rechtsaf over water
17.	→	Scherpe bocht linksaf naar de Nieuwe Steeg
18.	→	Rechtsaf naar Parallelweg
19.	→	Linksaf naar Lingedijk
20.	→	Weg vervolgen naar Lingedijk
21.	→	Rechtsaf om op de Lingedijk te blijven
22.	→	Rechtsaf om op de Lingedijk te blijven
23.	→	Weg vervolgen naar Doctor A. Kuyperweg
24.	→	Links naar Veerweg, rechts naar Achterstraat
25.	→	Weg vervolgen naar Havendijk
26.	→	Weg vervolgen naar Notendijk
27.	→	Rechtsaf om op de Notendijk te blijven
28.	↘	Flauwe bocht naar links naar de 2e Dreef
29.	→	Weg vervolgen naar Kloostersteeg
30.	→	Ga rechtdoor op Appeldijk
31.	↘	FLAUWE BOCHT NAAR RECHTS RICHTING LINGEDIJK, fietspad op LET OP PAALTJES EN BLOEMBAKKEN OP DE WEG
32.	↘	Flauwe bocht naar rechts Lingedijk vervolgen

33.	→	BUURMANSEN Linksaf naar Spijksepap richting De Spijk
34.	→	Weg vervolgen naar Groeneweg
35.	→	Rechtsaf naar de Brink
36.	→	Kruising Rijksstraatweg oversteeken LET OP GEVAARLIJKE KRUISSING
37.	→	BUREN Rechtdoor Rooimond
38.	→	Linksaf naar de Burensewijk
39.	→	Weg vervolgen naar Korneidijk
40.	→	Linksaf om op de Hennisdijk te blijven
41.	→	Rechtsaf om op de Hennisdijk te blijven
42.	→	Linksaf om op de Hennisdijk te blijven
43.	→	BEUSCHEM Rechtsaf naar de Beuschemse Broekssteeg
44.	→	Weg vervolgen naar De Fosses
45.	→	Ga rechtdoor over de rtonde
46.	→	Rechtsaf naar De Heuvel
47.	↘	Schep rechtsaf naar de Ganssteeg
48.	→	ZELMOND Linksaf naar Kothpad
49.	→	Rechtsaf naar de Culmborgseweg
50.	→	Ga rechtdoor over de rtonde
51.	→	Rechtsaf naar de Haarwijk
52.	→	ASCH Linksaf naar de Achterstraat
53.	→	Achterstraat volgen
54.	→	BUREN Fietspad langs Culmborgseweg/NB34 volgen
55.	→	Ga rechtdoor over de rtonde
56.	→	Culmborgseweg gaat over in Dreef
57.	→	Rechtsaf naar de Erichemsekade
58.	→	GEDERMALSEN Weg vervolgen Erchemsekade gaat over in Pr. Julianaweg
59.	→	Weg vervolgen Pr. Julianaweg
60.	→	Linksaf naar Randweg
61.	→	Fietspad volgen langs Randweg
62.	→	Ga rechtdoor op de rtonde naar Randweg
63.	→	Ga rechtdoor op de rtonde naar Randweg
64.	→	Ga rechtdoor op de rtonde naar Randweg
65.	→	Rechtsaf naar de Meersteeg
66.	→	Over rtonde rechtdoor
67.	→	Op rtonde 2e ablag rechts fietspad langs Provincialeweg oost
68.	→	Linksaf naar de Zeekade
69.	→	Rechtsaf naar de Tielerweg
70.	→	Onder viaduct door van A15 (bij verkeerslichten)
71.	→	Weg vervolgen naar Overlaet
72.	→	Rechtsaf naar de Lingedijk
73.	→	Rechtsaf naar de Groenestraat
74.	→	Weg vervolgen naar Bredestraat
75.	→	OPHEMERT Rechtsaf naar de Waalbandijk

76.	→	Weg 11 km rechtdoor blijven vervolgen op Waalbandijk
77.	→	Rechtsaf naar de Esterweg
78.	→	Op rtonde rechtdoor om op de Esterweg te blijven
79.	→	Schuin linksaf naar de Molenaarstraat
80.	→	Weg vervolgen naar Mark
81.	→	Rechtsaf naar de Rijksstraatweg, over viaduct van A15
82.	→	Ga verder op de Rijksstraatweg
83.	→	Rechtsaf naar de Blankertseweg
84.	→	Linksaf naar de Plettenburgban
85.	→	Linksaf naar Noorderhof
86.	→	Ga rechtdoor op de rtonde richting Verenigde Bredestraat
87.	→	Rechtsaf naar de Bredestraat
88.	→	Na spoorovergang rechtsaf naar de Burg Roozeveld van der Venlaan
89.	→	Linksaf naar de Oudehof
90.	→	Linksaf naar de Oudemolenweg
91.	→	Bij de rtonde rechtdoor naar Watermolenweg
92.	→	Linksaf naar de Junneweg
93.	→	Linksaf naar de Burgemeester Roozeveld van der Venlaan
94.	→	DEL Linksaf naar de Deilseweg (bij station Geldermalsen)
95.	→	Rechtsaf naar de Deilsewijk
96.	→	Weg vervolgen naar Deilsewijk
97.	→	Deilsewijk draait iets naar links en wordt Krooieweg
98.	→	Rechtsaf naar de Koningsweg
99.	→	Weg vervolgen naar Appeldijk
100.	→	Weg vervolgen naar Moenweg
101.	→	ENSPIJK Rechtsaf naar de Beemdstraat
102.	→	Weg vervolgen naar Beemd
103.	→	Flauwe bocht naar rechts naar de Corpsstraat
104.	→	Scherpe bocht naar links om op de Dorpsstraat te blijven
105.	→	Weg vervolgen naar Lepelstraat
106.	→	Flauwe bocht naar links naar de Kampeidijk
107.	→	Bij Viaduct A2 rechts samenvoeren, onder snelweg A2 door
108.	→	Linksaf om op de Kampeidijk te blijven
109.	→	Weg vervolgen naar Hoideidijk
110.	→	RUMPT LET OP GEVAARLIJKE OVERSTEEK
111.	→	Weg vervolgen schuin rechtsaf naar Middenstraat
112.	→	Rechtsaf naar Dorpsdijk
113.	→	Dorpsdijk draait iets naar rechts en wordt Molendijk
114.	→	FLAUWE BOCHT NAAR LINKS OM OP DE MIDENDIJK TE BLIJVEN
115.	→	RHENOV Weg vervolgen naar Lingedijk
116.	→	Rechtsaf naar de Frowindaleweg West/Rhenoyseweg
117.	→	Rechtsaf naar de Dorpsstraat
118.	→	U komt terecht op het parcours van de wielerronde
119.	→	Rechtsaf naar de Lingedijk
120.	→	Weg vervolgen naar Middelsstraat
121.	→	Rechtsaf naar de Dijkstraat
122.	→	Linksaf om op de Dorpsstraat te blijven
123.	→	Na 300m bereikt u de finish

AFSTAND

ROUTESCHRIJVING 100KM